

Agenzia del Territorio
CATASTO FABBRICATI
Ufficio provinciale di
Siena

Dichiarazione protocollo n. S10002086 del 13/01/2011
Planimetria di u.i.v. in Comune di Radiceofani
Località Podere Ceppese

civ. SN

Identificativi Catastali:
Sezione:
Foglio: 100
Particella: 55
Subalterno: 2

Completata da:
Castellani Mose'
Iscritto all'albo:
Geometri
Prov. Siena

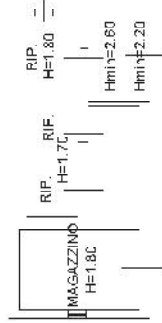
Scala 1: 200

n. 1

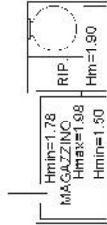
N. 1185

FABBRICATO A

PIANO TERRENO



PIANO PRIMO

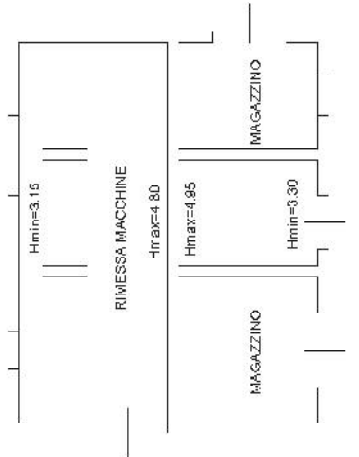


STRALCIO PLANIMETRICO



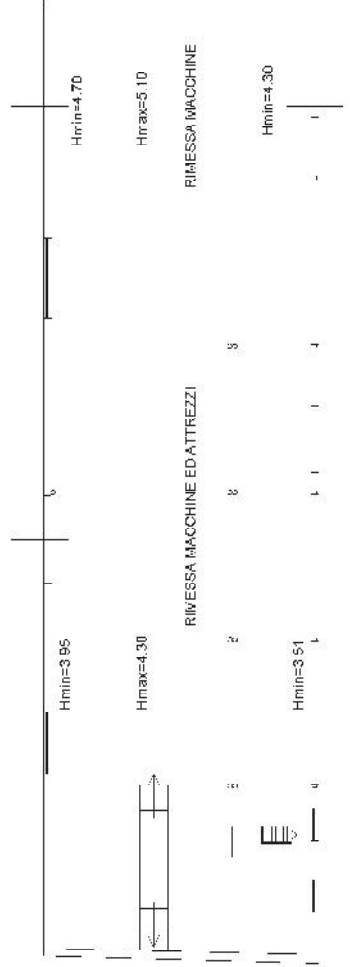
FABBRICATO B

PIANO TERRENO



FABBRICATO C

PIANO TERRENO



PIANO S1

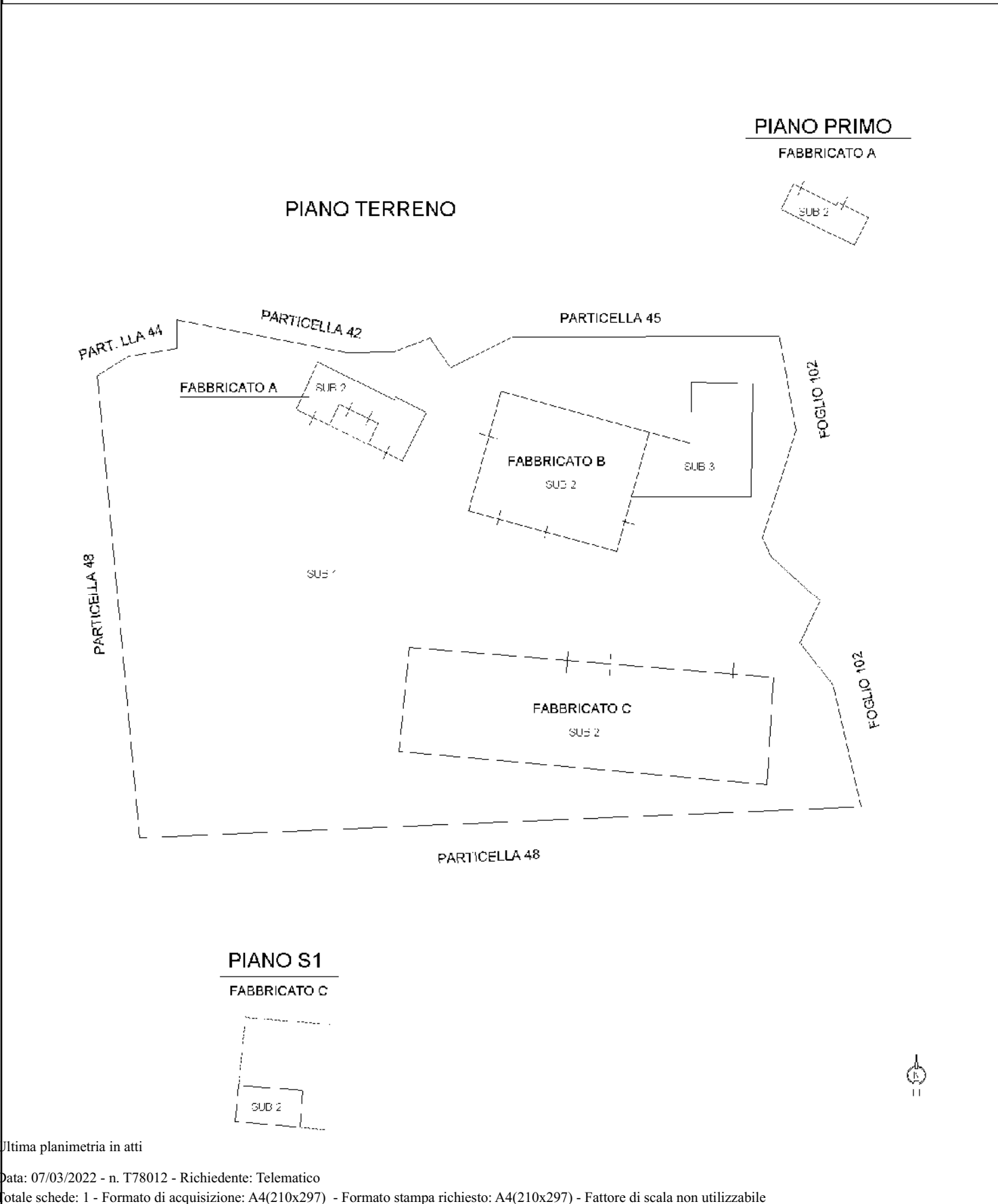


H=2.00
RIPOST.

Agenzia del Territorio
CATASTO FABBRICATI
Ufficio Provinciale di
Siena

ELABORATO PLANIMETRICO	
Compilato da:	Castellani Mose'
Isritto all'albo:	Geometri
Prov. Siena	N. 1185

Comune di Radicofani	Protocollo n. SI0002086 del 13/01/2011
Sezione: Foglio: 100 Particella: 55	Tipo Mappale n. 107076 del 21/12/2010
Dimostrazione grafica dei subalterni Scala 1 : 500	



Ultima planimetria in atti



Dichiarazione protocollo n. SI0021993 del 22/02/2013

**Agenzia del Territorio
CATASTO FABBRICATI
Ufficio Provinciale di
Siena**

Planimetria di u.i.u. in Comune di Radicofani

Podere Ceppete

civ.

Identificativi Catastali:

Sezione:

Foglio: 100

Particella: 56

Subalterno:

Compilata da:
Castellani Mose'

Iscritto all'albo:
Geometri

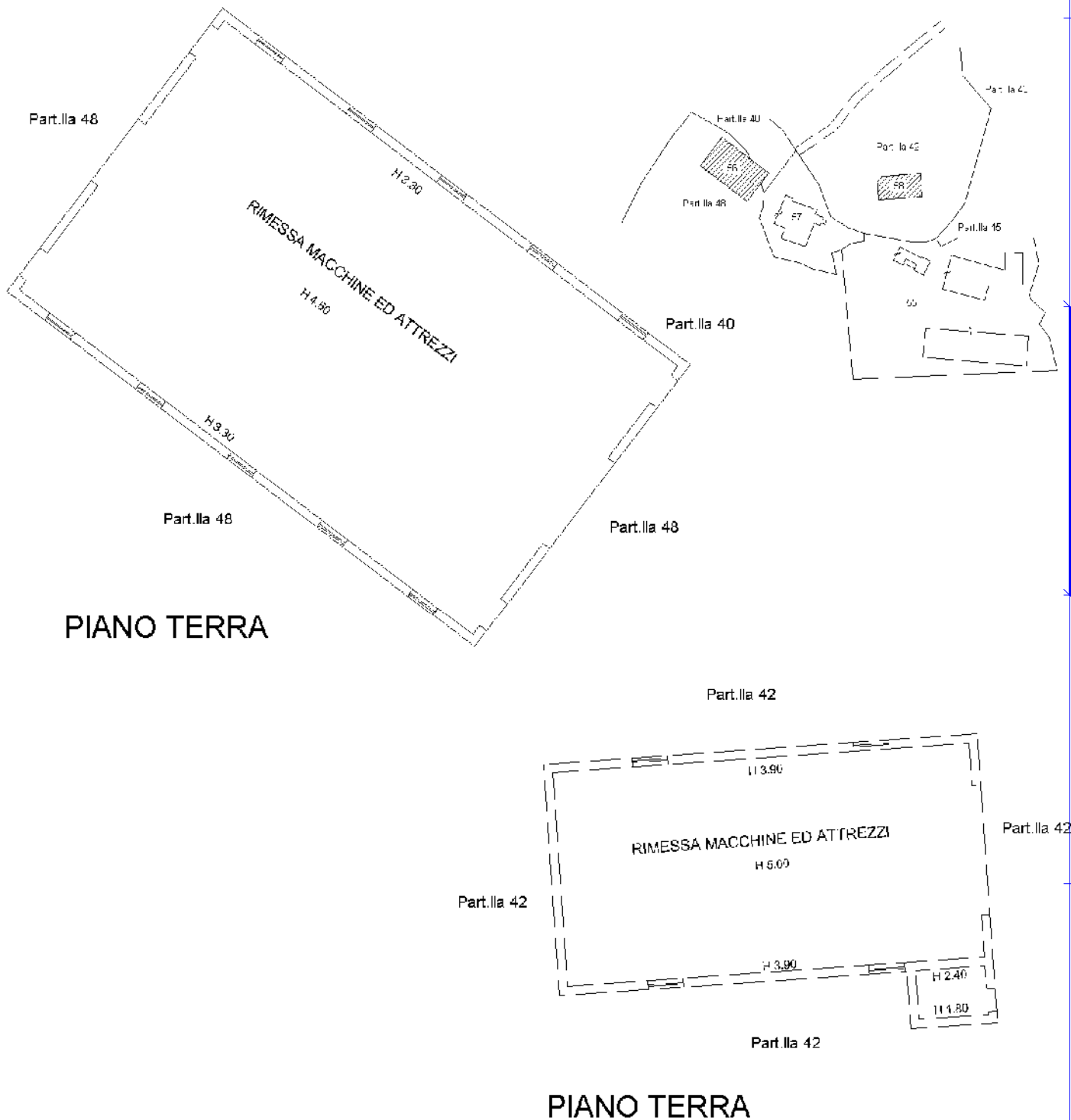
Prov. Siena

N. 1185

Scheda n. 1

Scala 1:200

STRALCIO PLANIMETRICO



PIANO TERRA

PIANO TERRA



Ultima planimetria in atti



